


INVESTITOR: VODNE USLUGE d.o.o.
Drage Grdenića 7,
48260 Križevci

GRAĐEVINA: CRPNA STANICA „BRCKOVČINA 2“

ZAHVAT: IZGRADNJA CRPNE STANICE
„BRCKOVČINA 2“

LOKACIJA: Naselje Donja Brckovčina
kat.čest.br 1682
k.o. Donja Brckovčina

T.D. : 3/19_2



**GLAVNI PROJEKT
GRAĐEVINSKI PROJEKT
MAPA 1**

-izmjena i dopuna-

GLAVNI PROJEKTANT
Marijan Carek, dipl. ing. građ.

HRVATSKA KOMORA INŽENJERA GRAĐEVINARSTVA
Marijan Carek
dipl. ing. građ.
Ovlašteni inženjer građevinarstva
62168

PROJEKTANT SURADNIK:
Marko Makar, ing. građ.

za “**PROSTOR**” direktor:
Marijan Carek, dipl.ing.građ.

PROSTOR d.o.o.
ZA INŽENJERING, TRGOVINU I USLUGE
BJELOVAR, B. Papandopula 16

SADRŽAJ

I) OPĆI DIO

- Lokacijska dozvola
- Potvrda Glavnog projekta
- Građevinska dozvola
- Rješenje o izmjeni građevinske dozvole
- Rješenje o produženju važenja građevinske dozvole

II) TEHNIČKI DIO

1. Uvod

2. Izmjena i dopuna Glavnog projekta

- 2.1. Promjena tipa crpne stanice
- 2.2. Promjena investitora
- 2.3. Lokacija crpne stanice
- 2.4. Lokacijski i tehnički uvjeti
- 2.5. Obujam građevine za obračun vodnog i komunalnog doprinosa
- 2.6. Procjena troškova gradnje

3. Opis građevine

III) GRAFIČKI PRIKAZI

Zajednički dio

- 1. Pregledna situacija na topografskoj karti 1:25000
- 2. Situacija na HOK-u 1:5000
- 3. Prikaz obuhvata zahvata u prostoru na katastarskoj podlozi i DOF-u mj 1:500
- 4. Situacija na geodetskoj podlozi i DOF-u 1:250
- 5. Tlocrt i presjek crpne stanice 1:40

Prostor d.o.o. BJELOVAR, Borisa Papandopula 16, OIB: 50622751320		Str.br. 3
Izgradnja crpne stanice Brckovčina 2	19. srpnja 2019.	

INVESTITOR: VODNE USLUGE d.o.o.
Drage Grdenića 7,
48260 Križevci

GRAĐEVINA: CRPNA STANICA „BRCKOVČINA 2“

ZAHVAT: IZGRADNJA CRPNE STANICE „BRCKOVČINA 2“

LOKACIJA: Naselje Donja Brckovčina
kat.čest.br 1682
k.o. Donja Brckovčina

T.D. : 3/19_2

I) OPĆI DIO

GLAVNI PROJEKTANT
Marijan Carek, dipl. ing. građ.

HRVATSKA KOMORA INŽENJERA GRAĐEVINARSTVA
Marijan Carek
dipl. ing. građ.
Ovlašteni inženjer građevinarstva
G 2168

PROJEKTANT SURADNIK:
Marko Makar, ing. građ.

za “**PROSTOR**” direktor:
Marijan Carek, dipl.ing.građ.

PROSTOR d.o.o.
ZA INŽENJERING, TRGOVINU I USLUGE
BJELOVAR, B. Papandopula 16

1. Lokacijska dozvola



REPUBLIKA HRVATSKA
KOPRIVNIČKO - KRIŽEVAČKA ŽUPANIJA
Upravni odjel za prostorno uređenje,
gradnju i zaštitu okoliša
Ispostava Križevci

KLASA: UP-I-350-05/11-02/59
UR. BR: 2137/1-06/203-12-09

KRIŽEVCI: 30. 01. 2012.

KOMUNALNO PODUZEĆE d.o.o.
KRIŽEVCI

Primljeno dana: 03.02.2012.

Uredžbeni broj: 206/2012

OVO RJEŠENJE JE IZVRŠNO
S DANOM 21.02.2012.

U Križevcima, 21.02.2012.



Koprivničko - Križevačka županija, Upravni odjel za prostorno uređenje, gradnju i zaštitu okoliša, Ispostava Križevci, temelju članka 105. st. 1. Zakona o prostornom uređenju i gradnji (Narodne novine br. 76/07, 38/09 i 55/11), te članka po čl. 96. Zakona o općem upravnom postupku u Republici Hrvatskoj (Narodne novine br. 53/91), sukladno sa Prostornim planom uređenja Grada Križevaca (Sl.vijesnik Grada Križevaca br. 03/05, 01/07, 01/09 i 01/11), povodom zahtjeva "KOMUNALNOG PODUZEĆA", d.o.o. Križevci, u postupku izdavanja lokacijske dozvole, i z d a j e:

LOKACIJSKU DOZVOLU

za zahvat u prostoru: **gradnja PRECRPNE STANICE „Brckovčina 2“**, na kat. čest. br. 1682, k.o. Donja Brckovčina, kao dio infrastrukture odvodnje i pročišćavanja otpadnih voda aglomeracije „Križevci“, Podsustav „Križevci – zapad“, koja se nalazi izvan i unutar granica građevinske zone naselja Donja Brckovčina, u istočnom koridoru postojeće prometnice – državna cesta D41 i na trasi planirane komunalne infrastrukture odvodnje.

1. ZAHVATOM U PROSTORU ODREĐUJE SE:

1. Oblik i veličina građevne čestice:

- građevna čestica je postojeća kat. čest. br. 1682, k.o. Donja Brckovčina; po vlasničkom listu opće dobro – javna cesta D 41 u vlasništvo „Hrvatskih cesta“, d.o.o. Zagreb, u naravi je asfaltirana cesta sa pripadnim cestovnim zemljištem koja prolazi izvan i unutar naselja Donja Brckovčina i drugih.

2. Namjena, veličina i drugi gabariti građevine:

- crpna stanica (CS) „Brckovčina 2“, je građevina namjene za prepumpavanje i distribuciju otpadnih voda u sustavu odvodnje i pročišćavanja otpadnih sanitarnih voda (tlačna i gravitacijska), sekundarna mreža u Podsustavu „Križevci-zapad“, cjelina br. 8, faza I, koja obuhvaća naselja Donja i Gornja Brckovčina i dr. naselja,

- crpna stanica je podzemna armirano-betonska građevina (podzemni bazen) vodonepropusne izvedbe, ukopana u teren do dubine 3,5 – 4,0 m ispod nivoa zaravnatog terena, tlocrtna veličina 2,0-2,5 x 2,3- 3,0 metara (ovisno o kapacitetu kanalizacijske mreže).

3. Smještaj građevina na građevnoj čestici i način gradnje:

- položaj CS je prikazan grafički i opisno u Idejnom projekta br. TD 50-8-8/11, Mapa 1 izrađenom u ožujku mj. 2011. god. po projektnom poduzeću „Prostor“, d.o.o. Bjelovar,

- CS smjestiti u istočnom cestovnom pojasu postojeće ceste D41, na udaljenosti od ruba asfalta ceste min 3,25 metara, od istočne međe parcele cca 1,7 m i min. 5,0 m sjeverno od nadzemnog NN stupa el. mreže,

- CS izvesti tako da cestovna graba ostane vodopropusna, izvan međa susjednih privatnih parcela i svakako na trasi planiranog cjevovoda kanalizacije „Križevci- zapad“, - cjelina 8, za koju je izdana posebna lokacijska dozvola.

4. Uvjeti za oblikovanje i osnovni tehnički elementi građevine:

- građevina CS je jednoetažna - podzemna, unutar koje se smještaju dvije centrifugalne crpke, sa

KLASA: UP-I-350-05/11-02/59

- 2 -

cjevovodom i armaturom, te upravljački ormarić ,

- nadzemno , u nivou terena i vidljivi dio građevine, se izvode gornja ploča sa ugrađenim poklopcima i ventilacijski odzračnik,
- oblik podzemnog dijela građevine (bazena) je u tlocrtu pravokutan, a u presjeku također pravokutan, čija je duža stranica visina bazena ,
- građevina je u cjelosti armirano-betonska, vodonepropusna.

5. Uređenje građevne čestice:

- pristup do građevine sa pristupne prometne površine osigurati po zemljišnom pojasu ceste , u makadamu ili kao zemljani put ,
- po završetku radova, preostali terena oko građevine iznivelerirati i dovesti u prvobitno stanje , prometnice i okolni teren , zatečene objekte ili građevine (ograde, cestovni objekti i sl.) očistiti od ostataka građevnog materijala, koji odvesti na određene deponije, te sve dovesti u prvobitno stanje.

6. Uvjeti priključenja građevine na javnu-prometnu površinu i komunalnu infrastrukturu:

- pristup do građevine posredno po zemljišnom pojasu ceste (utvrđen kolni prolaz) do kolnog prolaza na susjednu parcelu kčbr. 1578/1 , pa na asfaltnu cestu D41 ,
- crpna stanica se priključuje na NN vod električne energije u neposrednoj blizini - prema uvjetima iz Prethodne elektroenergetske suglasnosti (PEES) broj: 400602-110627-0011 koja je izdane od nadležne HEP, ODS , d.o.o. , DP Elektra Bjelovar , Pogon Križevci ,
- crpna stanica se spaja i nadovezuje prostorno i funkcionalno sa cjevovodom kanalizacije sustava odvodnje i pročišćavanja otpadnih voda Aglomeracije „Križevci“ , Podsustav „Križevci-zapad“ – cjelina br. 8 , faza I , koja povezuje područja i grada Križevaca (Radnički dol, zagorska ul., Vrbovečka, Koruška , Karane) , naselja Gornja i Donja Brckovčina , Greberanec, Pesek Gornje Vine , a predmet je posebne lokacijske dozvole .

7. U toku postupka su zatraženi i dobiveni posebni uvjeti, suglasnosti i mišljenja , u skladu sa kojim je potrebno izraditi glavni projekt :

- Vodopravni uvjeti izjavljeni u Zapisnik i potpisani od strane „Hrvatskih voda“, VGO Sava, Služba zaštite voda , Zagreb , prilikom uvida u Idejni projekt održanog 18. 07. 2011. godine u prostorijama ovog Upravnog odjela : Zapisnik klasa: UP- I-350-05/11-02/59, ur. br. 2137/1-06/203-11-03,
- Prethodna elektroenergetska suglasnost (PEES) broj 400602-110627-0011, izdani 26. 07. 2011. (primljeni 02. 08. 2011) od nadležne HEP, ODS , d.o.o., Elektra Bjelovar , Pogon Križevci,
- Sanitarno-tehnički i higijenski uvjeti Klasa: 540-02/11-03/7502, Ur.broj: 534-08-3-2-1-1/1-11-02. izdani 25. 07. 2011. godine u Upravi za sanitarnu inspekciju, Služba za županijsku sanitarnu inspekciju, Ispostava Križevci,
- Posebni uvjeti građenja od Hrvatske ceste, d.o.o., Sektor za održavanje , Ispostava Varaždin, ul. K. P. Krešimira IV -25 – klasa : 340-09711-04/68, ur. br. 345-557VŽ-11-1101-04-3, izdani 08. 07. 2011. godine ,
- Uvjeti zaštite TK kapaciteta izdani u T-Hrvatski telekom, d.d., Odjel za mrežnu infrastrukturu i dokumentaciju, Zagreb, Slavenska avenija 6/8 , dana 08. 08. 2011. godine oznaka T4.5-77198/11 (primljeni 16. 08. 2011. godine),
- Posebni uvjeti građenja od Upravnog odjela za stambeno-komunalne djelatnosti Grada Križevaca klasa: 350-01/11-01/13, ur. br. 2137/02-02/3-11-3 izdani 08. 09. 2011. godine,
- Posebni uvjeti Policijske uprave Koprivničko-križevačke, Inspektorata unutarnjih poslova izdani 08. 09. 2011. god. Broj. 511-06-04/5-140-163/2-11. III, koji potvrđuju de JE Idejni projekt T.D. 50-8-8/11 , Mapa 1 , usklađen sa posebnim propisima iz područja zaštite od požara .

8. Mjere zaštite okoliša i drugi elementi važni za zahvat u prostoru:

- građevinu projektirati, graditi i održavati u skladu sa važećim propisima, standardima i tehničkim normativima koji važe za tu vrstu gradnje, te u skladu sa najnovijim saznanjima struke,
- kod izvedbe radova ne ispuštati otpadna ulja ili dr. otpadne tvari ili odlagati materijal u tlo , u zrak , u vodotoke , u cestovnu grabu i sl.
- prije početka zemljanih radova treba ukloniti gornji humusni sloj zemlje, deponirati ga na određeno mjesto na parceli, a po dovršetku gradnje tu zemlju koristiti za poravnavanje terena i ozelenjavanje.

KLASA: UP-I-350-05/11-02/59

- 3 -

9. Ostali uvjeti i elementi iz dokumenta prostornog uređenja :

- predmetna građevna čestica se nalazi izvan i unutar granica građevne zone naselja Donja Brckovčina, u naravi je javna prometna površina, a planirani zahvat u prostoru treba projektirati i izvoditi u skladu sa Prostornim planom uređenja Grada Križevaca (Sl. vjesnik Grada Križevaca 03/2005, 01/2007, 01/2009 i 1/2011), u skladu sa posebnim uvjetima i mišljenjima drugih nadležnih javnih poduzeća i pravnih osoba, određenih po posebnom propisu, koji su sastavni dio ove lokacijske dozvole, po posebnim propisima.

II. Na temelju ove Lokacijske dozvole **NE MOŽE se započeti s građenjem**, već je prema članku 209. točka 4. Zakona o prostornom uređenju i gradnji (NN. br. 76/2007, 38/09 55/11 i 90/11), potrebno pri ovom Upravnom odjelu za prostorno uređenje, gradnju i zaštitu okoliša, Ispostava Križevci, zatražiti **POTVRDU glavnog projekta**, a nakon izvršnosti lokacijske dozvole.

III. Lokacijska dozvola **važi dvije godine** od dana njene izvršnosti. U tom roku je potrebno zatražiti **POTVRDU glavnog projekta** u ovom nadležnom Upravnom odjelu, Ispostava Križevci. Važenje lokacijske dozvole **se može produžiti jednom**, na zahtjev investitora, **za još dvije godine**, ako se nisu promijenili uvjeti utvrđeni u skladu s odredbama ovog Zakona i drugi uvjeti u skladu kojima je lokacijska dozvola izdana (članak 118. Zakona o prostornom uređenju i gradnji).

IV. Pri podnošenju zahtjeva za potvrdu glavnog projekta, podnositelj zahtjeva je obavezan priložiti dokaz o pravu građenja u smislu članak 214. Zakona o prostornom uređenju i gradnji za zemljište na kojem se gradi crpna stanica (ugovor o pravu građenja, pravu služnosti, pravu vlasništva ili dr. akt iz čl. 214.).

V. Sastavni dio ove Lokacijske dozvole je:

- Idejni projekt T D broj: 50-8-8/11, Mapa 1, izrađen u ožujku mjesecu 2011. godine po ovlaštenom projektantu Rahela Greta- Nervo, ing. građ - projektno poduzeće „Prostor“, d.o.o. za inženjering, trgovinu i usluge, Bjelovar, ul. B. Papandopula 16,
- posebni uvjeti, suglasnosti i mišljenja javnih tijela i drugih pravnih osoba nabrojani u točki I. 7. izreke lokacijske dozvole, koji su priloženi u spisu.

O b r a z l o ž e n j e

Podnositelj zahtjeva **KOMUNALNO PODUZEĆE**, d.o.o. Križevci, Grdeničeva ul. 7, je podnijelo zahtjev ovom Upravnom odjelu za prostorno uređenje, gradnju i zaštitu okoliša, dana 13. 06. 2011. godine za izdavanje lokacijske dozvole za zahvat u prostoru: gradnju **CRPNE STANICE „BRCKOVČINA 2“** na građevnoj čestici kat. br. na **kat. čest. br. 1682, k.o. Donja Brckovčina** kao dio infrastrukture odvodnje i pročišćavanja otpadnih voda aglomeracije „Križevci“, Podsustav „Križevci – zapad“, cjelina 8, u istočnom koridoru postojeće državna cesta D41, kako je navedeno u izreci lokacijske dozvole.

Zahtjev je osnovan.

Uz zahtjev je priložena dokumentacija propisana odredbom čl. 107. stav 1. Zakon o prostornom uređenju i gradnji :

- Idejni projekt T.D. br. 50-8-8/11, Mapa 1, ZOP 2631/8, EVV 44-2010, izrađen u ožujku mjesecu 2011. godine po ovlaštenom projektantu Rahela Greta- Nervo, ing. građ - projektno poduzeće „Prostor“, d.o.o. za inženjering, trgovinu i usluge, Bjelovar, u kojem su situacije prikazane na kopijama katastarskog plana sa preklpom na geodetsku situaciju stvarnog stanja, u mj.1:200, i nacrti CS građevine u mj. 1:40, te hidraulički proračun i strojarski projekt, izrađeni po ovlaštenim poduzećima i ovlaštenim projektantima,
- Idejni projekt, Mapa 2 – elektrotehnički projekt za priključenje na elektroenergetski sustav TD. 15-8/11 (ZOP 2631/8, EVV 44-2010), izrađen po Uredu ovlaštenog inž. elektrotehnike Igor petrović, mag. ing. el., Pitomača.

Po primтку zahtjeva, nakon uvida u dokumentaciju, u prostorno-plansku dokumentaciju i po uvidaju na terenu, proveden je postupak u kojem je utvrđeno slijedeće:

- da je predmetna građevna čestica smještena izvan i unutar granica građevinskih područja naselja

KLASA: UP-I-350-05/11-02/59

- 4 -

Donja Brckovčina i da je u naravi postojeća javna prometnica – državna cesta D41 ,

- da je planirana gradnja usklađena sa odredbama Prostornog plana uređenja Grada Križevaca (Sl. vijesnik Grada Križevaca br. 03/2005, 01/2007, 01/2009 i 01/2011),
- da je Idejni projekat T.D. 50-8-8/11 , Mapa 1 , ZOP 2631/8 , EVV 44-2010 iz točke 1. lokacijske dozvole, izrađen u skladu sa odredbama Zakona o prostornom uređenju i gradnji (NN RH br. 76/2007, 38/2009 i 55/2011), propisima donesenim na temelju tog zakona i posebnim propisima značajnim za zahvat u prostoru ,
- da je uz zahtjev priložena dokumentacija propisana člankom 107. Zakona o prostornom uređenju i gradnji (NN RH br. 76/07, 38/09 i 55/11),
- da je građevna čestica sama prometnica te zadovoljava uvjete iz članka 125. stavka 2. Zakona o prostornom uređenju i gradnji na način da je do građevine moguć neposredni pristup sa javne prometnice te moguća odvodnja otpadnih voda u putne grabe,
- zahtjev za izdavanje lokacijske dozvole je podnijela stranka čiji pravni interes dokazuje činjenica da je „Komunalno Poduzeće“, d.o.o. Križevci registrirana pravna osoba za gradnju, upravljanje i održavanje komunalne infrastrukture, a gradnja infrastrukturnih građevina je od interesa za Republiku Hrvatsku (sukladno članku 29. Zakona o komunalnom gospodarstvu (NN br. 26/03, 82/04, 178/04)).

Stranke u upravnom postupku su vlasnici i nosioci drugih stvarnih prava na predmetnoj nekretnini, kao i vlasnici i nosioci drugih prava na neposredno susjednim nekretninama , kako navode odredbe čl. 110. do 112. Zakona o prostornom uređenju (NN br. 76/07, 38/09 i 55/11). Stranke su obavještene o planiranom zahvatu u prostoru putem pismenih poziva od 20. 01. 2012. godine , kojima se pozivaju na uvid u predmetni Idejni projekt , radi izjašnjenja. Hrvatske ceste su pozitivno odobrenje načelno izjavile u posebnim uvjetima građenja , navedenim u točki I 7. izreke ove lok. dozvole. Pozvana stranka Leljak Zdravko iz Križevaca i Novosel Stjepan , kao neposredni susjedi, su se odazvale pozivu te došle na uvid u Idejni projekat , o čemu su sačinjeni zapisnici u spisu . Stranke nemaju primjedbi na Idejni projekt TD 50-8-8/11 .

Nakon ovako provedenog postupka, a na temelju navedenog činjeničnog stanja, pribavljenih pozitivnih posebnih uvjeta i mišljenja, te ispunjenih uvjeta iz članka 108. Zakona o prostornom uređenju i gradnji, riješeno je kao u izreci.


Upravna pristojba na ovu lokacijsku dozvolu prema čl. 2. Tar. br. 62. točka (3) 2. Zakona o upravnim pristojbama (NN br. 8/96 , 110/04, 129/06 , 117/07, 25/08 i 60/08), naplaćena je na račun Koprivničko-križevačke županije u iznosu od 750,0 kuna , o čemu je dokaz o uplati priložen u spisu, a zahtjev je taksiran sa 20,0 kn državnih biljega.

POUKA O PRAVNOM LIJEKU :

Protiv ove Lokacijske dozvole može se izjaviti žalba Ministarstvu zaštite okoliša , prostornog uređenja i graditeljstva, Zagreb, Ulica Republike Austrije br. 20, a u roku od 15 dana od dana njezinog primitka, kao drugostupanjskom tijelu.

Žalba se predaje neposredno ili šalje poštom ovom Upravnom odjelu , Ispostava u Križevcima, a može se izjaviti i na zapisnik uz pristojbu prema Tar. br. 3. Zakona o upravnim pristojbama (NN br. 8 /96), u iznosu od 50,00 kn državnih biljega.

POMOĆNICA PROČELNIKA
Vesna Telban, dipl. ing. arh.



KLASA: UP-I-350-05/11-02/59

- 5 -

DOSTAVITI :

1. „KOMUNALNO PODUZEĆE „, d.o.o.
Križevci, ul. D. Grdenića br. 7 (2x),
3. Grad Križevci, Križevci
4. Hrvatske ceste , d.o.o. ,Ispostava Varaždin,
Ul. K. P. krešimira IV -25
5. Leljak Zdravko , Križevci, ul. K. Tomislava 64
6. Dokumentacija prostora, ovdje
7. Pismohrana.-

NA ZNANJE :

1. Ministarstvo zaštite okoliša, prostornog uređenja
i graditeljstva , Zagreb – veza kl: 362-02/06-12/2240
2. Građevinska inspekcija, ovdje



2. Potvrda Glavnog projekta



REPUBLIKA HRVATSKA
KOPRIVNIČKO - KRIŽEVAČKA ŽUPANIJA
Upravni odjel za prostorno uređenje,
gradnju i zaštitu okoliša
Ispostava Križevci

KLASA: 361-08/12-01/82
Ur.broj: 2137/1-06/203-13-07

Križevci, 11. 10. 2013.

Koprivničko-križevačka županija, Upravni odjel za prostorno uređenje, gradnju i zaštitu okoliša, Ispostava Križevci, povodom zahtjeva „KOMUNALNO PODUZEĆE“, d.o.o. Križevci, Drage Grdenića 7, od 20. 12. 2012. god. za izdavanje potvrde glavnog projekta temeljem članka 212. stavka 1. Zakona o prostornom uređenju i gradnji («Narodne novine» broj: 76/07, 38/09, 55/11, 90/11 i 50/12), izdaje

POTVRDU GLAVNOG PROJEKTA

1. UTVRĐUJE SE da je GLAVNI PROJEKT zajedničke oznake projekta **2631/8, EVV 44-2010, T.D. br. 50-8-8/11**, izrađen po ovlaštenoj pravnoj osobi „PROSTOR«, d.o.o za inženjering, trgovinu i usluge, Bjelovar, glavni projektant Dalibor Vacek, dipl.ing.građ. (G 1488) – „D&G Hidroprojekt 91“, d.o.o. Zagreb za **gradnju crpne stanice „Brckovčina 2“** na građevinskoj parceli **kat. čest. br. 1682, k.o. Donja Brckovčina** (upisane u zk. ul. br. 635), k.o. Križevci, koja je dio sustava odvodnje i pročišćavanja otpadnih voda Aglomeracije Križevci, Podsustav „Križevci - zapad“ (cjelina 8), u Donjoj Brckovčini,

izrađen u skladu s **Lokacijskom dozvolom** Klasa: UP-I-350-05/11-02/59, Ur.broj: 2137/1-06/203-12-09, izdanom 31.10.2011. god. (izvršna i konačna od 21.02.2012. god.) kod Upravnog odjela za prostorno uređenje, gradnju i zaštitu okoliša, Ispostava Križevci,

u skladu sa odredbama Zakona o prostornom uređenju i gradnji (NN broj: 76/07, 38/09, 55/11, 90/11 i 50/12), propisa donesenih na temelju toga zakona i drugim propisima.

Navedeni glavni projekt se sastoji od:

- mapa 1: **Glavni projekt** - Broj projekta i mape **TD. 50-8-8/11**, ZOP 2631/8, EVV 44-2010, od ožujka 2012. god. , izrađen po pravnoj osobi „PROSTOR«, d.o.o za inženjering trgovinu i usluge, Bjelovar - ovlaštenu projektanta Kahela Greta Nervo, ing. građ. (G1980), glavni projektant Dalibor Vacek, dipl. ing. građ. (G1488), „D&G Hidroprojekt 91“, d.o.o. Zagreb,
- mapa 2: **Projekt električne instalacije** broj **TD. 60/12-6**, ZOP 2631/8, EVV 44-2010, od srpnja 2012. god., izrađen po Uredu ovlaštenog inženjera elektrotehnike Ivana Medač , dipl. ing. el. (E 2089) , Bjelovar,
- mapa 3: **Troškovnik** - Broj projekta i mape **TD 50-8-8/11**, od ožujka 2012. god. izrađen po pravnoj osobi „PROSTOR«, d.o.o za inženjering ,trgovinu i usluge, Bjelovar, ovlaštenu

KLASA: 361-08/12-01/82

- 2 -

projektant Rahela Greta Nervo, ing.građ., glavni projektant Dalibor Vacek, dipl.ing.građ., Zagreb.

2. Ova potvrda se izdaje nakon što je uvidom u priloženu dokumentaciju i nakon očevida na terenu utvrđeno da je:

2.1. Investitor je zahtjevu za izdavanje potvrde glavnog projekta priložio:

- tri primjerka glavnog projekta s uvezanom preslikom teksta izvršne i konačne lokacijske dozvole navedene u točki 1. ove potvrde,
- **dokaz da investitor ima pravo graditi** na građevnoj čestici i vršiti zahvate u prostoru iz točke 1. ove potvrde, a to su:
 - Izvadak iz zemljišne knjige za kat. čest. br. 1682, k.o. Donja Brckovčina, put u mjestu upisane u zk. ul. br. 635, izdan 31.01.2013. god. u Zemljišno-knjižnom odjelu Općinskog suda u Križevcima,
 - Ugovor o osnivanju prava služnosti Broj 720-7102013, od 26. 02. 2013. god. (Klasa: 003-01/2012-1/97, ur. br. 345-722/556-2013-3, od 08.11.2011. god.), kojim se osniva pravo služnosti na javnoj cesti radi polaganja, izgradnje i održavanja crpne stanice „Brckovčina 2“ na kat. čest. br. 1682, k.o. Donja Brckovčina, sklopljen između Hrvatske ceste, d.o.o. Zagreb (kao davatelja prava građenja), zastupanog po predsjedniku uprave mr. sc. Edo Kos, dipl. ing. građ. i „Komunalno poduzeće“, d.o.o. Križevci (nositelj prava građenja), zastupan po direktoru Goran Gregurek, ing. geod.,
- **suglasnosti na Glavni projekt :**
 - suglasnost na projektnu dokumentaciju od HEP - Operator distribucijskog sustava, d.o.o., Elektar Bjelovar, Pogon Križevci – broj i znak 400602-206-2/2013 izdana 11.01.2013. godine (primljena 17. 01. 2013. god.),
 - potvrdu od Hrvatskih voda, VGO za srednju i donju Savu - klasa: UP/I-350-05/12-01/2, ur.br. 374-3107-1-12-2, od 23.03.2012. god. izdano na glavni projekt za PROSTOR, d.o.o. Bjelovar da za gradnju crpnih stanica sa popisa ne treba očitovanje niti suglasnost,
 - mišljenje Hrvatskih cesta, d.o.o. Zagreb na tehničku dokumentaciju za izgradnju crpne stanice Klasa: 340-09/13-06/41, ur. br. 345-557.01-387-13-3 od 26. 09. 2013. god. da je sita izgrađena u skladu sa Posebnim uvjetima građenja,
 - suglasnost na glavni projekt za izgradnju CS „Brckovčina 2“ od Grada Križevaca, Upravni odjel za stambeno-komunalne djelatnosti klasa: 350-01/11-01/11, ur. br. 2137/02-02/3-13-10, od 26. 02. 2013. god.

2.2. Građevna čestica je uređena u skladu s Prostornim planom uređenja Grada Križevaca (Sl. vjesnik Grada Križevaca br: 3/05, 1/07, 1/09, 1/11 i 1/13), tako da je:

- na istu moguć pristup s postojeće prometnice – državne ceste DC41, sa zapadne strane,
- sa građevne čestice i građevine je moguća odvodnja otpadnih voda u planirani cjevovod Podsustava odvodnje i pročišćavanja otpadnih voda Aglomeracije Križevci, Podsustav „Križevci-zapad“, cjelina 8 - Sekundarna mreža naselja Koruška, Donja i Gornja Brckovčina, Karane, Greberanec, Pesek, Dijankovec, Erdovec, Podgajec, sa kojom crpna stanica čini funkcionalnu cjelinu.

2.3. Građevna čestica kčbr. 1682, k.o. Donja Brckovčina iz točke 1. ove potvrde je kategorizirana državna cesta DC41, sa pripadnim zaštitnim pojansom i infrastrukturom, koja je stvarno javna cesta u vlasništvu Hrvatskih cesta, d.o.o. Zagreb.

2.4. Investitor je dostavio dokaz o riješenoj obavezi plaćanja komunalnog doprinosa i to Zaključak o oslobađanju plaćanja komunalnog doprinosa za više crpnih stanica na području Grada Križevaca klasa: 363-01/13-01/4, ur.br. 2137/02-04/03-13-7 donjet i izdan 26.02.2013. god. od nadležnog Grada Križevaca, potpisan od gradonačelnika.

KLASA: 361-08/12-01/82

- 3 -

- 2.5. Dokaz da je investitor uplatio vodni doprinos i to Potvrdu izdanu od Hrvatskih voda, Vodnogospodarska ispostava za mali sliv „Česma – Glogovnica“ Bjelovar Klasa: UP/I-325-08/13-01/0006080, Ur.br. 374-3107-2-13-3, od 22.03.2013. god., kojom se potvrđuje da je uplaćeni iznos vodnog doprinosa od 54,99 kuna , a temeljem Rješenja o obračunu vodnog doprinosa ista klasa i broj izdanog 19. 03. 2013. godine.
3. Potvrda se izdaje investitoru »KOMUNALNO PODUZEĆE« d.o.o. Križevci, ul. Drage Grdenića br. 7 **RADI GRADNJE GRAĐEVINE „crpna stanica Brckovčina 2“ i izvođenje drugih radova** iz točke 1. ove potvrde.
4. Ova potvrda prestaje važiti ako investitor ne pristupi građenju i izvođenju radova u roku od dvije godine od dana njezinog izdavanja .
5. Investitor mora gradnju građevine i izvođenje radova iz točke 1. ove potvrde te stručni nadzor građenja povjeriti osobama koje ispunjavaju uvjete za obavljanje djelatnosti građenja, odnosno obavljanja stručnog nadzora građenja.
6. Investitor je dužan ovom upravnom tijelu, građevinskoj inspekciji i inspekciji rada najkasnije osam dana prije početka građenja, ili prije nastavka izvođenja građevinskih radova ako je bilo prekida dužeg od tri mjeseca, pisano prijaviti početak građenja odnosno nastavak radova.
7. Investitor je dužan najkasnije do početka radova imati i imati na gradilištu izvedbeni projekt i elaborat iskolčenja građevine.
8. Investitor je dužan građevinskoj inspekciji dostaviti kopiju ovjerenog građevinskog dnevnika u roku od tri dana od dana početka građenja.
9. Građevina iz točke 1. ove potvrde se može početi koristiti odnosno staviti u pogon nakon što se za istu izda uporabna dozvola.

Upravna pristojba za ovo potvrdu je po Tar. br. 1. i Tar. br. 63. točki 2. podtočka 4. Tarife Zakona o upravnim pristojbama, (»Narodne novine« broj: 8/96, 131/97, 110/04, 129/06, 117/07 i 69/10) izračunata i naplaćena dana 20. 09. 2013. god. u iznosu od 69,00 kuna, uplatnicom na račun Županije.

POMOĆNICA PROČELNIKA

Vesna Telban, dipl.ing.arh.



DOSTAVITI:

1. »KOMUNALNO PODUZEĆE« d.o.o., Križevci, ul. D. Grdenića 7, (dva primjerka)
2. Hrvatske ceste, d.o.o. Zagreb, Sektor za održavanje , Ispostava Varaždin , ul. K. P. Krešimira IV-25
3. Ured državne uprave, Pododsjek za gospodarstvo, Križevci
4. P i s m o h r a n a .-

3. Građevinska dozvola



KOMUNALNO PODUZEĆE
KRIŽEVCI

Primljeno dana: 25.04.2016

Uredžbeni broj: 670/2016

Radna jedinica:

REPUBLIKA HRVATSKA

Koprivničko-križevačka županija

Upravni odjel za prostorno uređenje, gradnju, zaštitu

okoliša i zaštitu prirode

Ispostava Križevci

KLASA: UP/I-361-03/15-01/94

URBROJ: 2137/1-05/206-16-04

Križevci, 21. 04. 2016.

Koprivničko-križevačka županija, Upravni odjel za prostorno uređenje, gradnju, zaštitu okoliša i zaštitu prirode, Ispostava Križevci, rješavajući po zahtjevu koji je podnio investitor KOMUNALNO PODUZEĆE, društvo s ograničenom odgovornošću za obavljanje komunalne djelatnosti Križevci, 48260 Križevci, Ulica Drage Grdenića 7, OIB 87214344239, na temelju članka 99. stavka 1. Zakona o gradnji („Narodne novine“ broj 153/13.), i z d a j e

GRAĐEVINSKU DOZVOLU

Dozvoljava se investitoru KOMUNALNO PODUZEĆE, d.o.o. Križevci, Ulica Drage Grdenića 7, OIB 87214344239,

izgradnja građevine infrastrukturne namjene vodnogospodarskog sustava odvodnje otpadnih voda aglomeracije Križevci - crpna stanica Brckovčina 2 ,

na građevnoj čestici k.č.br. 1682 , k.o. Donja Brckovčina , izvan granica građevne zone naselja Donja Brckovčina,

u skladu sa Glavnim projektom zajedničke oznake 2631/8, EVV 44-2010, koji je sastavni dio ove građevinske dozvole , za koji je glavni projektant DALIBOR VACEK, dipl.ing.građ., broj ovlaštenja G 1488, a sadržava:

1. Glavni projekt – građevinski oznake 50-8-8/11 od ožujka .2012. godine, ovlaštenu projektant RAHELA-GRETA NERVO, ing.građ., broj ovlaštenja G 1980 (tvrtka PROSTOR , društvo s ograničenom odgovornošću za inženjering trgovinu i usluge, 43000 Bjelovar, Borisa Papandopula 16, OIB 50622751320 - MAPA _1,
 2. elektrotehnički projekt – projekt električne instalacije oznake 60/12-6 od 07.2012. godine, ovlaštenu projektant Ivana Medač, dipl.ing.el., broj ovlaštenja E 2089 (tvrtka PROSTOR društvo s ograničenom odgovornošću za inženjering trgovinu i usluge, HR-00000 Bjelovar, Borisa Papandopula 16, OIB 50622751320) - MAPA _2
 3. građevinski projekt - troškovnik oznake 50-8-8/11 od 03. mj. 2012. godine, ovlaštenu projektant RAHELA-GRETA NERVO, ing.građ., broj ovlaštenja G 1980 (HR-43000 , - MAPA 3.
- I. Ova dozvola prestaje važiti ako se ne pristupi građenju u roku od tri godine od dana izvršnosti i pravomoćnosti iste.

- II. Investitor je dužan ovom upravnom tijelu pismeno prijaviti početak građenja najkasnije osam dana prije početka građenja.
- III. Građenje i rekonstrukcija građevine, uređaja, opreme i infrastrukture, u smislu vanjskog izgleda te uređenje građevne čestice, treba dovršiti u roku od sedam godina, računajući od datuma u prijavi početka građenja.
- IV. Smatra se da je investitor pristupio građenju od dana prijave početka građenja.
- V. Za predmetnu građevinu izdana je Lokacijska dozvola na temelju Zakona o prostornom uređenju i gradnji (NN RH 76/07, 38/09 i 55/11) i Potvrda glavnog projekta klasa 368-08/12-01/82, ur. br. 2137/1-06/203-13-07, dana 11. 10. 2013. god., kojoj je istekao rok važenja 11. 10. 2015., a sada se izdaje građevinska dozvola prema članku 176. Zakon o građenju (NN 53/2013) za koju važi Lokacijska dozvola na temelju prijašnjeg Zakona, kojoj teče rok važenja po isteku važenja Potvrde glavnog projekta te Lokacijska dozvola važi do 11. 12. 2016. godine.

OBRAZLOŽENJE

Investitor KOMUNALNO PODUZEĆE, društvo s ograničenom odgovornošću za obavljanje komunalne djelatnosti Križevci, 48260 Križevci, Ulica Drage Grdenića 7, OIB 87214344239 je zatražio podneskom zaprimljenim dana 02.11.2015. godine izdavanje građevinske dozvole za

- izgradnju građevine infrastrukturne namjene vodnogospodarskog sustava odvodnje otpadnih voda - crpna stanica Brckovčina 2, u sustavu aglomeracije Križevci,

na građevnoj čestici k.č.br. 1682, k.o. Donja Brckovčina, blizu građevne zone naselja Brckovčina, navedene u točki I. izreke ove uporabne dozvole.

U spis je priložena zakonom propisana dokumentacija i to:

- a) priložena su tri primjerka glavnog projekta iz točke I. izreke građevinske dozvole.
- b) priložena je izjava projektanta o usklađenosti Glavnog projekta s Lokacijskom dozvolom, prostornom planom i drugim propisima, oznake Z.O.P. 2631/8, EVV 44-2010, od 30. 01. 2012. godine, izdana po ovlaštenom projektantu Rahela-Greta Nervo, ing. građ., broj ovlaštenja G1980,
- c) priložene su propisane potvrde glavnog projekta javnopravnih tijela
- HRVATSKE CESTE, d.o.o., Ispostava Varaždin - Mišljenje Klasa: 340-09/13-06/41, URBROJ: 345-557.01-387-13-3, od 26. 09. 2013. Godine,
 - HEP-Operator distribucijskog sustava d.o.o., Elektra Bjelovar, Pogon Križevci - Suglasnost na projektnu dokumentaciju Naš broj i znak: 400602-206-2/2013., izdana 11. 01. 2013. godine
 - Komunalno poduzeće, d.o.o. Križevci - Suglasnost Klasa: 350-01/11-01/11, URBROJ: 2137/02-02/3-13-10, od 26. 02. 2013. godine,
 - HRVATSKA REGULATORNA AGENCIJA ZA MREŽNE DJELATNOSTI (HAKOM) - Potvrda o usklađenosti glavnog projekta KLASA: 361-03/16-02/804, URBROJ: 376-10/DV2-16-2 (HP), od 25. veljače 2016. godine
 - Ministarstvo zdravlja, Uprava za unaprjeđenje zdravlja, Sektor županijske sanitarne inspekcije i pravne podrške, Služba županijske sanitarne inspekcije, PJ-Odjel za

Izgradnja crpne stanice Brckovčina 2

19. srpnja 2019.

Str.br.
14

sjeverozapadnu Hrvatsku, Ispostava Koprivnica - Potvrda Klasa: 540-02/16-05/1212, URBROJ: 534-07-2-1-2-2/1-16-2, od 11. 01. 2016. godine.

d) priložen je dokaz pravnog interesa

- Ugovor o osnivanju prava služnosti na javnoj cesti Broj 720-7102013, od 26. 02. 2013. godine klasa 003-01/2012-1/97, ur. br. 345-722/556-2013-3 (broj u Komunalno poduzeće, d.o.o Križevci 231/2013, od 04. 02. 2013. godine).

Postojeća građevina dokazuje se Potvrdom glavnog projekta KLASA: 361-08/12.01/82, ur. br. 2137/1-06/203-13-07, izdanom 11. 10. 2013. godi, izdanom po Upravnom odjelu za prostorno uređenje, gradnju i zaštitu okoliša Koprivničko-križevačke županije, Ispostava Križevci.

Zahtjev je osnovan.

U postupku izdavanja građevinske dozvole utvrđeno je sljedeće:

- u spis je priložena zakonom propisana dokumentacija,
- priložene su propisane potvrde glavnog projekta javnopravnih tijela
- uvidom u glavni projekt iz točke 1. izreke ove dozvole, izrađenom po ovlaštenim osobama, utvrđeno je da je taj projekt izrađen u skladu sa uvjetima određenim izvršnim aktom:
 - Lokacijska dozvola KLASA: UP-I- 350-05/11-02/59, URBROJ: 2137/1-06/203-12-09, od 30. 01. 2012. godine, izdana po Upravnom odjelu za prostorno uređenje, gradnju i zaštitu okoliša Koprivničko-križevačke županije, Ispostava Križevci, izvršna dana 21. 02. 2012. godine.
- glavni projekt izradila je ovlaštena osoba, propisano je označen, te je izrađen na način da je onemogućena promjena njegova sadržaja odnosno zamjena njegovih dijelova,
- nije utvrđena obveza izrade urbanističkog plana,
- postoji mogućnost priključenja građevne čestice, odnosno građevine na prometnu površinu – na javnu cestu ,
- postoji mogućnost priključenja građevine na javni sustav odvodnje otpadnih voda – u planirani cjevovod aglomeracije,
- postoji mogućnost priključenja građevine na niskonaponsku električnu mrežu , prema uvjetima distributera ,
- strankama u postupku omogućeno je osobnim pozivom da izvrše uvid u spis predmeta, te su se na poziv odazvale sljedeće stranke, a nakon uvida u spis predmeta dana 05. 04. 2016. godine , dale sljedeće izjave:
 - Zdravko Leljak , Križevci, Ul. Kralja Tomislava 64 (vlasnik k.č.br. 1578/1, 1578/2, k.o. Križevci) izjavljuje da nema primjedbi na položaj i veličinu crpne stanice ,
 - predstavnik Hrvatskih cesta, d.o.o. Ispostava Varaždin ,Sektor za održavanje (za k.č.br. 1682 – javno dobro cesta) - izjavljuje da nema primjedbi,
 - za podnosioca zahtjeva Komunalno poduzeće, d.o.o. Križevci – predstavnica Helena Kralj-Brlek , dipl. ing. građ. - je upoznata sa izjavama prisutnih stranaka .

Slijedom iznesenoga, postupalo se prema odredbi članka 110. stavak 1. Zakona o gradnji, te je odlučeno kao u izreci ove građevinske dozvole .

Upravna pristojba za izdavanje građevinske dozvole plaćena je u iznosu od 850,00 kuna na račun broj HR2123860021800006000 prema tarifnom broju 62. Zakona o upravnim pristojbama („Narodne novine“ broj 8/96., 77/96., 95/97., 131/97., 68/98., 66/99., 145/99., 30/00., 116/00., 163/03., 17/04., 110/04., 141/04., 150/05., 153/05., 129/06., 117/07., 25/08., 60/08., 20/10., 69/10., 126/11., 112/12., 19/13., 80/13., 40/14., 69/14., 87/14. i 94/14.), a upravna pristojba prema Tarifnom broju 1. Zakona o upravnim pristojbama plaćena je u iznosu 20,00 kuna u državnim biljezima emisije Republike Hrvatske, koji su zalijepljeni na podnesku i poništeni pečatom ovoga tijela.

UPUTA O PRAVNOM LIJEKU:

Protiv ove građevne dozvole može se izjaviti žalba Ministarstvu graditeljstva i prostornoga uređenja, u roku od 15 dana od dana primitka . Žalba se predaje putem tijela koje je izdalo ovaj upravni akt, neposredno u pisanom obliku, usmeno na zapisnik ili se šalje poštom. Na žalbu se plaća pristojba u iznosu 50,00 kuna državnih biljega, prema tarifnom broju 3. Zakona o upravnim pristojbama.

POMOĆNICA PROČELNIKA

Vesna Telban, mag.ing.arch.

**DOSTAVITI:**

1. KOMUNALNO PODUZEĆE , d. o.o. , HR-48260 Križevci, Ulica Drage Grdenića 7 (sa glavnim projektom u tri primjerka),
2. Zdravko Leljak, HR-48260 Križevci, Ul. Kralja Tomislava 64 ,
3. Hrvatske ceste, d.o.o. Sektor za održavanje, Ispostava Varaždin , Ul. K. P. Krešimira IV /25 ,
4. Evidencija, ovdje (dostaviti na oglasnu ploču)
5. U spis, ovdje.

NA ZNANJE:

1. Grad Križevci, HR-48260 Križevci, Ulica Ivana Zakmardija Dijanovečkog 12, Upravni odjel nadležan za poslove prostornog uređenja
2. Grad Križevci, HR-48260 Križevci, Ulica Ivana Zakmardija Dijanovečkog 12, Upravni odjel nadležan za obračun komunalnog doprinosa
3. Hrvatske vode, VGI za mali sliv „Česma –Glogovnica“ , Ulica Vatroslava Lisinskog 4c , 43 000 Bjelovar.

4. Rješenje o izmjeni građevinske dozvole



REPUBLIKA HRVATSKA
Koprivničko-križevačka županija
Upravni odjel za prostorno uređenje, gradnju, zaštitu
okoliša i zaštitu prirode
Ispostava Križevci

Vodne usluge d.o.o.
KRIZEVCI

KOPRIVNIČKO-KRIŽEVAČKA ŽUPANIJA
Upravni odjel za prostorno uređenje,
gradnju, zaštitu okoliša i zaštitu prirode
Ispostava Križevci
OVO RJEŠENJE JE PRAVOMOĆNO
S DANOM 17. 04. 2019.
U Križevcima, 30 -05- 2019
OVJERAVA:

KLASA: UP/I-361-03/19-01/35
URBROJ: 2137/1-05/202-19-02
Križevci, 27.03.2019.

Primljeno dana: 03.06.2019
Urudžbeni broj: 603/2019



Koprivničko-križevačka županija, Upravni odjel za prostorno uređenje, gradnju, zaštitu okoliša i zaštitu prirode, Ispostava Križevci, rješavajući po zahtjevu koji je podnio investitor VODNE USLUGE d.o.o., HR-48260 Križevci, Ulica Drage Grdenića 7, OIB 48337206587, po opunomoćeniku zastupan po Heleni Kralj Brlek, dipl.ing.građ. na temelju članka 99. stavka 2. Zakona o gradnji ("Narodne novine" broj 153/13. i 20/17.), izdaje

RJEŠENJE O IZMJENI GRAĐEVINSKE DOZVOLE

I. **Građevinska dozvola, KLASA: UP/I-361-3/15-01/94, URBROJ: 2137/1-05/206-16-04, od 21.04.2016. godine**, za gradnju crpne stanice "Brckovčina 2", izdana po Upravnom odjelu za prostorno uređenje, gradnju, zaštitu okoliša i prirode Koprivničko-križevačke županije, Ispostava Križevci, izvršna dana 13.05.2016. godine mijenja se i imenu investitora:

U točki I. izreke ime investitora „KOMUNALNO PODUZEĆE d.o.o. Križevci, Ulica Drage Grdenića 7, OIB 87214344239 “ mijenja se u „**VODNE USLUGE d.o.o. Križevci, HR-48260 Križevci, Ulica Drage Grdenića 7, OIB 48337206587**“.

II. Ostali dijelovi izreke građevinske dozvole ostaju nepromijenjeni.

OBRAZLOŽENJE

Investitor, VODNE USLUGE d.o.o., HR-48260 Križevci, Ulica Drage Grdenića 7, OIB 48337206587, po opunomoćeniku zastupan po Heleni Kralj Brlek, dipl.ing.građ., je zatražio podneskom zaprimljenim dana 18.03.2019. godine izdavanje rješenja o izmjeni građevinske dozvole u vezi promjene naziva investitora u toj dozvoli.

Uz zahtjev je priložio dokaz pravnog interesa u smislu odredbe članka 109. Zakona o gradnji:

- Ugovor o prijenosu investitorskih prava na temelju kojeg je investitor stekao pravo građenja sklopljen između Komunalnog poduzeća d.o.o. Križevci, D Grdenića 7, broj: 146/2019 od 20.02.2019. godine i Vodnih usluga d.o.o. Križevci, D. Grdenića 7, broj: 54/2019. godine od 18.02.2019. godine, temeljem kojeg se na investitora Vodne usluge d.o.o. Križevci prenose akti nadležnih tijela (rješenja, dozvole, suglasnosti i dr.), prenose se investitorska prava u

postupcima ishođenja u predmetima građenja (potvrde glavnog projekta, građevinske dozvole, lokacijske dozvole prema popisu) te daje izjava za ishođenja rješenja o promjeni imena investitora u predmetima građenja, ovjeren od javnog bilježnika Nataše Jelić-Veršić iz Križevaca broj: OV-937/2019 od 22.02.2019. godine.

Slijedom iznesenoga postupalo se prema odredbi članka 127. Zakona o gradnji, te je odlučeno kao u izreci.

Upravna pristojba prema Tarifnom broju 1. i 2. Uredbe o tarifi upravnih pristojbi ("Narodne novine" broj 8/17., 37/17. i 129/17.) plaćena je u iznosu 70,00 kuna državnim biljezima emisije Republike Hrvatske, koji su zalijepljeni na podnesku i poništeni pečatom ovoga tijela.

UPUTA O PRAVNOM LIJEKU:

Protiv ovog rješenja može se izjaviti žalba Ministarstvu graditeljstva i prostornoga uređenja, u roku od 15 dana od dana primitka. Žalba se predaje putem tijela koje je izdalo ovaj akt neposredno u pisanom obliku, usmeno na zapisnik ili se šalje poštom preporučeno. Na žalbu se plaća pristojba u iznosu 35,00 kuna prema tarifnom broju 3. Uredbe o tarifi upravnih pristojbi.

POMOĆNICA PROČELNIKA

Vesna Telban, mag.ing.arch.

DOSTAVITI:

1. VODNE USLUGE d.o.o., HR-48260 Križevci, Ulica Drage Grdenića 7, novi investitor
2. KOMUNALNO PODUZEĆE d.o.o., HR-48260 Križevci, Ulica Drage Grdenića 7, prijašnji investitor
3. Ministarstvo graditeljstva i prostornoga uređenja, Uprava za inspekcijske poslove, Područna jedinica u Koprivnici, HR-48260 Križevci, I.Z.Dijankovečkog 18/I
4. Evidencija, ovdje
5. U spis, ovdje



5. Produljenje Građevinske dozvole



REPUBLIKA HRVATSKA
Koprivničko-križevačka županija
Upravni odjel za prostorno uređenje, gradnju, zaštitu
okoliša i zaštitu prirode
Ispostava Križevci



KLASA: UP/I-361-03/19-01/59

URBROJ: 2137/1-05/202-19-03

Križevci, 30.04.2019.

Primljeno dana: 13.05.2019

Urudžbeni broj: 507/2019

KOPRIVNIČKO-KRIŽEVAČKA ŽUPANIJA
Upravni odjel za prostorno uređenje,
gradnju, zaštitu okoliša i zaštitu prirode
Ispostava Križevci

OVO RJEŠENJE JE PRAVOMOĆNO

S DANOM 18.05.2019.

U Križevcima, 05-06-2019

OVJERAVA:



Koprivničko-križevačka županija, Upravni odjel za prostorno uređenje, gradnju, zaštitu okoliša i zaštitu prirode, Ispostava Križevci, rješavajući po zahtjevu koji je podnio investitor VODNE USLUGE d.o.o., HR-48260 Križevci, Ulica Drage Grdenića 7, OIB 48337206587, po opunomoćeniku zastupan po Heleni Kralj Brlek, dipl.ing.građ. na temelju članka 123. stavka 3. Zakona o gradnji ("Narodne novine" broj 153/13., 20/17. i 39/19.), izdaje

RJEŠENJE O PRODUŽENJU VAŽENJA GRAĐEVINSKE DOZVOLE

- I. Građevinska dozvola, KLASA: UP/I-361-03/15-01/94, URBROJ: 2137/1-05/206-16-04 od 21.04.2016. godine, za gradnju crpne stanice „Brckovčina 2“, izdana po Upravnom odjelu za prostorno uređenje, gradnju, zaštitu okoliša i zaštitu prirode Koprivničko-križevačke županije, Ispostava Križevci, izvršna dana 13.05.2016. godine i Rješenje o izmjeni građevinske dozvole u imenu investitora, KLASA: UP/I-361-03/19-01/35, URBROJ: 2137/1-05/202-19-02, od 27.03.2019. godine, izdano po Upravnom odjelu za prostorno uređenje, gradnju, zaštitu okoliša i zaštitu prirode Koprivničko-križevačke županije, Ispostava Križevci, izvršno dana 17.04.2019. godine **produžuje se za još tri godine od dana utvrđene pravomoćnosti osnovne građevinske dozvole tj. do 13.05.2022. godine.**
- II. Građevinska dozvola prestaje važiti ako investitor ne pristupi građenju do roka do kojeg je produžena.
- III. Sve ostale odredbe predmetne dozvole vrijede i dalje, a zajedno s ovim rješenjem čine jednu cjelinu.
- IV. Investitor je dužan ovom tijelu prijaviti početak građenja najkasnije osam dana prije početka građenja.

OBRAZLOŽENJE

Podnositelj Investitor, VODNE USLUGE d.o.o., HR-48260 Križevci, Ulica Drage Grdenića 7, OIB 48337206587, po opunomoćeniku zastupan po Heleni Kralj Brlek, dipl.ing.građ., je zatražio podneskom zaprimljenim dana 01.04.2019. godine zatražio je izdavanje rješenja o produženju važenja građevinske dozvole za gradnju crpne stanice „Brckovčina 2“, na kčbr. 1682, k.o. Donja Brckovčina, koja se nalazi izvan naselja Donja Brckovčina.

Uvidom u priloženo utvrđeno je da predmetna građevinska dozvola vrijedi do 13.05.2019. godine te se može produžiti jednom za još tri godine tj. do 13.05.2022. godine budući da se nisu promijenili uvjeti za provedbu zahvata u prostoru u skladu s kojima je građevinska dozvola izdana.

Zahtjev za produženje važenja građevinske dozvole podnesen je u roku..

Budući da su ispunjeni uvjeti iz članka 123. stavka 3. Zakona o gradnji odlučeno je kao u izreci ovog rješenja.

Upravna pristojba prema Tarifnom broju 1. i 2. Uredbe o tarifi upravnih pristojbi ("Narodne novine" broj 8/17., 37/17. i 129/17.) plaćena je u iznosu 70,00 kuna državnim biljezima emisije Republike Hrvatske, koji su zalijepljeni na podnesku i poništeni pečatom ovoga tijela.

UPUTA O PRAVNOM LIJEKU:

Protiv ovog rješenja može se izjaviti žalba Ministarstvu graditeljstva i prostornoga uređenja, u roku od 15 dana od dana primitka. Žalba se predaje putem tijela koje je izdalo ovaj akt neposredno u pisanom obliku, usmeno na zapisnik ili se šalje poštom preporučeno. Na žalbu se plaća pristojba u iznosu 35,00 kuna prema tarifnom broju 3. Uredbe o tarifi upravnih pristojbi.



POMOĆNICA PROČELNIKA
Vesna Telban, mag.ing.arch.

DOSTAVITI:

1. VODNE USLUGE d.o.o., HR-48260 Križevci, Ulica Drage Grdenića 7,
2. Evidencija, ovdje,
3. U spis, ovdje

NA ZNANJE:

1. Grad Križevci, HR-48260 Križevci, Ulica Ivana Zakmardija Dijanovečkog 12, Upravni odjel nadležan za poslove prostornog uređenja

Prostor d.o.o. BJELOVAR, Borisa Papandopula 16, OIB: 50622751320		
Izgradnja crpne stanice Brckovčina 2	19. srpnja 2019.	Str.br. 20

INVESTITOR: VODNE USLUGE d.o.o.
Drage Grdenića 7,
48260 Križevci

GRAĐEVINA: CRPNA STANICA „BRCKOVČINA 2“

ZAHVAT: IZGRADNJA CRPNE STANICE „BRCKOVČINA 2“

LOKACIJA: Naselje Donja Brckovčina
kat.čest.br 1682
k.o. Donja Brckovčina

T.D. : 3/19_2

II) TEHNIČKI DIO

GLAVNI PROJEKTANT
Marijan Carek, dipl. ing. građ.

HRVATSKA KOMORA INŽENJERA GRAĐEVINARSTVA
Marijan Carek
dipl. ing. građ.
Ovlašteni inženjer građevinarstva
G 2168

PROJEKTANT SURADNIK:
Marko Makar, ing. građ.

za “**PROSTOR**” direktor:
Marijan Carek, dipl.ing.građ.

PROSTOR d.o.o.
ZA INŽENJERING, TRGOVINU I USLUGE
BJELOVAR, B. Papandopula 16

Prostor d.o.o. BJELOVAR, Borisa Papandopula 16, OIB: 50622751320	Remove Watermark Now
Izgradnja crpne stanice Brckovčina 2	19. srpnja 2019.
	Str.br. 21

1. Uvod

Investitor se odlučuje za izgradnju mješovitog sustava odvodnje s pročišćavanjem otpadnih voda. Izgradnjom kanalizacijske mreže potrebno je prihvatiti i transportirati otpadne vode te ih voditi do lokacije uređaja za pročišćavanje otpadnih voda (UPOV-a).

Zbog konfiguracije terena na nekim dijelovima nije moguće izvesti gravitacijsku odvodnju te je potrebno izvesti crpnu stanicu. Crpna stanica vraća otpadnu vodu u gravitacijski kanalizacijski sustav koji u konačnici vodi do uređaja za pročišćavanje otpadnih voda.

U ovom projektu prikazano je tehničko rješenje izgradnje crpne stanice "Brckovčina 2" u naselju Donja Brckovčina, k.o. Donja Brckovčina.

Predmetna crpna stanice je sastavni dio kanalizacijske mreže, Sustav odvodnje i pročišćavanja otpadnih voda aglomeracije Križevci", Podsustav „Križevci – zapad: Sekundarna mreža naselja :Ul.Radnički dol,Zagorska, Vrbovečka, Koruška, Karane, naselja Gornja i Donja Brckovčina, Greberanec, Pesek, Gornje Vine. Ista je obrađena posebnom projektom dokumentacijom za koju je ishoda:

Lokacijska dozvola:

KLASA : UP-I-350-05/11-02/13; UR. BR.: 2137/1-06/202-11-34; Križevci 09.09.2011.

Potvrda glavnog projekta:

KLASA : 361-08/12-01/05; UR. BR.: 2137/1-06/202-13-26; Križevci 16.08.2013.

Građevinska dozvola:

KLASA : UP/I-361-03/15-01/82; UR. BR. : 2137/1-05/202-17-08; Križevci 02.02.2017.

Rješenje o izmjeni akta građenja:

KLASA : UP/I-361-03/19-01/41; UR. BR.: 2137/1-05/206-19-03, Križevci 29.03.2019.

2. Izmjena i dopuna Glavnog projekta

Na osnovi zahtjeva investitora potrebno je izraditi projektnu dokumentaciju u vidu izmjene i dopune glavnog građevinskog projekta u svrhu ishoda izmjene i dopune građevinske dozvole za izgradnju crpne stanice Brckovčina 2.

Za predmetni zahvat ishoda je:

Lokacijska dozvola:

KLASA : UP-I-350-05/11-02/59; UR. BROJ: 2137/1-06/203-12-09; Križevci 30.01.2012.

Potvrda glavnog projekta:

KLASA : 361-08/12-01/82; UR. BROJ: 2137/1-06/203-13-07; Križevci 11.10.2013.

Građevinska dozvola:

KLASA : UP/I-361-03/15-01/94; UR. BROJ: 2137/1-05/206-16-04, Križevci 21.04.2016.

Rješenje o produženju važenja građevinska dozvole:

KLASA : UP/I-361-03/19-01/59; UR. BROJ: 2137/1-05/202-19-03; Kiževci 30.04.2019.

Rješenje o izmjeni građevinske dozvole:

KLASA : UP/I-361-03/19-01/35; UR. BROJ: 2137/1-05/202-19-02; Kiževci 27.03.2019.

Ovim projektom se izmjenjuje i dopunjuje glavni projekt zajedničke oznake ZOP 2631/8, EVV 44 – 2010, odnosno građevinski i strojarski projekt oznake 50-8-8/11, od 03.2012., ovlaštenu projektanta Rahela Greta Nervo, ing. građ., broj ovlaštenja G 1980 (PROSTOR društvo s ograničenom odgovornošću za inženjering, trgovinu i usluge HR-43000 Bjelovar, Borisa Papandopula 16, OIB 50622751320)_MAPA 1.

Prostor d.o.o. BJELOVAR, Borisa Papandopula 16, OIB: 50622751320		Remove Watermark Now
Izgradnja crpne stanice Brckovčina 2	19. srpnja 2019.	Str.br. 22

2.1. Promjena tipa crpne stanice

Na zahtjev investitora došlo je i do promjene tipa crpne stanice. Investitor zahtjeva moderniju i funkcionalniju tehnologiju u vidu gotove tipske crpne stanice. Predviđa se ugradnja suhe crpne stanice s preporukom ugradnje u poliestersko okno.

2.2. Promjena investitora

U odnosu na građevinsku dozvolu došlo je do promjena imena investitora. Prethodnog investitora Komunalno poduzeće d.o.o. zamjenjujemo novim investitorom Vodne usluge d.o.o. Križevci.

2.3. Lokacija crpne stanice

Predmetni zahvat se izvodi u istočnom cestovnom pojasu državne ceste DC41 u blizini oborinskog jarka na kat.čest. 1682 k.o. Donja Brckovčina.

Tlocrtne dimenzije, u odnosu na prethodno predviđenu crpnu stanicu s armiranobetonskim oknom i crpkama u mrokroj ugradnji, se mijenjaju. Armirano betonsko okno tlocrtnih dimenzija 2 x 2,3m i dubine 3,78 m s predoknom dimenzija 1,1 x 1,05m i dubine 1,95 m se zamjenjuje tipskim poliesterskim oknom promjera Ø2000mm dubine 3,56m.

U odnosu na glavni projekt, koji je sastavni dio građevinske dozvole, smanjenjem tlocrtne dimenzije i oblika šahte, odnosno izostanak predokna ne mijenja se položaj odnosno udaljenost od ruba kolnika i od ruba istočne međe, ali se povećava udaljenost od južnog nadzemnog stupa NN el. mreže.

Crpna stanica se izvodi tako da cestovna graba ostane vodopropusna, izvan međa susjednih privatnih parcel i svakao na trasi planiranog cjevovoda.

2.4. Lokacijski i tehnički uvjeti

Obzirom da se lokacija crpne stanice ne mijenja, a armirano betonsko okno se zamjenjuje tipskim poliesterskim oknom manjih tlocrtnih dimenzija i manjom dubinom, lokacijski i tehnički uvjeti ostaju nepromjenjeni.

Uvjeti priključenja građevine na javnu-prometnu površinu i komunalnu infrastrukturu ostaju nepromjenjeni.

2.5. Obujam građevine za vodni i komunalni doprinos

VOLUMEN CRPNE STANICE

$$V = (1,25\text{m})^2 \times 3,14 \times 3,56$$

$$= 17,47 \text{ m}^3$$

1. Opis građevine

Preporuča se izvedba suhe crpne stanice u podzemni poliesterski bazen vodonepropusne izvedbe, unutrašnjeg svijetlog otvora profila Ø200cm. Suha crpka se ugrađuje u suho okno s hermetički zatvorenim spremnikom sa predviđenim spojevima za dovodne gravitacijske kanale i izlazni tlačni cjevovod. Spremnik suhe crpke mora biti zaštićen antikorozivnim sustavom zaštite jer se preporuča spremnik od čeličnog lijeva. Površinska zaštita mora biti otporna na agresivne vode.

Na dnu crpnog bazena izvodi se upojna depresija za potopnu crpku.

Crpna stanica se sastoji od dvije centrifugalne crpke u suhoj izvedbi (radna i rezervna) uključujući sav potreban cjevovod i armature, te od samostojećeg upravljačkog ormarića sa automatikom za regulaciju rada crpki. Kako bi se omogućilo pokretanje istaloženih čestica u tlačnom cjevovodu tijekom mirovanja crpne stanice, potrebno je odabrati takav kapacitet crpki koji će osigurati brzinu tečenja vode u tlačnom cjevovodu od minimalno 1 m/s.

Preporuka projektanta je da se u crpne stanice ugrade centrifugalne crpke sa sjekačem (drobilicom), koji će usitniti stranu tvar koja bi eventualno mogla dospjeti u kanalizacijski cjevovod, a samim time u spremnik precrpne stanice.

Crpna stanica treba biti opremljena ljestvama za silaženje, ventilacijskim odzračnikom, dok otvori na pokrovnoj ploči moraju biti takvih dimenzija da je kroz iste omogućena nesmetana ugradnja/vađenje crpki i ostale opreme, kao i nesmetani silazak u crpnu stanicu.

Crpne stanice u građevinskom smislu trebaju biti koncipirane tako da njihov svijetli otvor odgovara mogućnosti ugradnje crpki i održavanja objekta.

Crpna stanica je smještena u zelenoj površini te se prediđa zatrpavanje materijalom iz iskopa (bez krutih čestica koje bi mogle oštetiti okno ili cjevovod) i dijelom šljunkom. Prilikom zatrpavanja potrebno je materijal zbijati u slojevima 30-50cm.

Ventilacijska odzračna cijev i kontrolni ormarić smješteni su uz crpnu stanicu.

Postojeći sustav oborinske odvodnje se ne smije poremetiti izgradnjom crpne stanice.

Za osiguranje iskopa građevne jame predviđa se uporaba čeličnih talpi.

Za zaštitu od djelovanje uzgona potrebno je izvesti donje betonsko osiguranje (betonom C16/20), a za bolju ukrutu u donjem dijelu okna napraviti prsten za ukleštenje.

Nakon izgradnje crpne stanice, po potrebi očistiti cijevne propuste, odnosno profilirati cestovne jarke.

Vršni dotok u crpnu stanicu

$$Q_{\max.} = 3,0 \text{ [l/s]}$$

Duljina tlačnog cjevovoda

$$L_{\text{tlač}} \approx 868 \text{ [m]}$$

Promjer tlačnog cjevovoda

$$D_{\text{tlač}} = 90 \text{ [mm]}$$

Geodetska visina dizanja

$$H_{\text{geod}} = 14,85 \text{ [m]}$$

Na crpnu stanicu priključuje se dolazni gravitacijski cjevovod (Z_14) DN 250, te se otpadna voda tlačnim kanalom (kanal Z_14T) transportira do gravitacijskog kanala (Z_1) DN 250, koji otpadnu vodu u konačnici vodi do uređaja za pročišćavanje otpadnih voda.

Prostor d.o.o. BJELOVAR, Borisa Papandopula 16, OIB: 50622751320		Str.br. 24
Izgradnja crpne stanice Brckovčina 2	19. srpnja 2019.	

Prilikom izgradnje crpne stanice može doći će do privremenog ukidanja sustava oborinske odvodnje. Cestovne kanale koji ostaju u funkciji treba urediti, očistiti i po potrebi produbiti.

Mogu se koristiti crpke i okna svih proizvođača istih hidrauličkih karakteristika , kvalitete te orijentacijskih dimenzija, sve u skladu sa zahtjevima prema hidrauličkom proračunu, uz eventualne manje modifikacije u vertikalnoj sekciji tlačnih cjevovoda.

PROJEKTANT
Marijan Carek, dipl.ing. građ.
HRVATSKA REPUBLIKA
REPUBLIKA HRVATSKA
dipl.ing. građ.
Ovlašteni inženjer građevinarstva
G 2168



 pdfelement

Prostor d.o.o. BJELOVAR, Borisa Papandopula 16, OIB: 50622751320		Str.br.
Izgradnja crpne stanice Brckovčina 2	19. srpnja 2019.	25

INVESTITOR: VODNE USLUGE d.o.o.
Drage Grdenića 7,
48260 Križevci

GRAĐEVINA: CRPNA STANICA „BRCKOVČINA 2“

ZAHVAT: IZGRADNJA CRPNE STANICE „BRCKOVČINA 2“

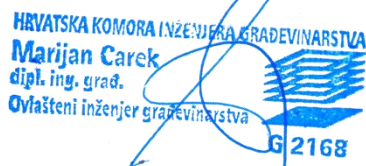
LOKACIJA: Naselje Donja Brckovčina
kat.čest.br 1682
k.o. Donja Brckovčina

T.D. : 3/19_2

III) GRAFIČKI PRIKAZI



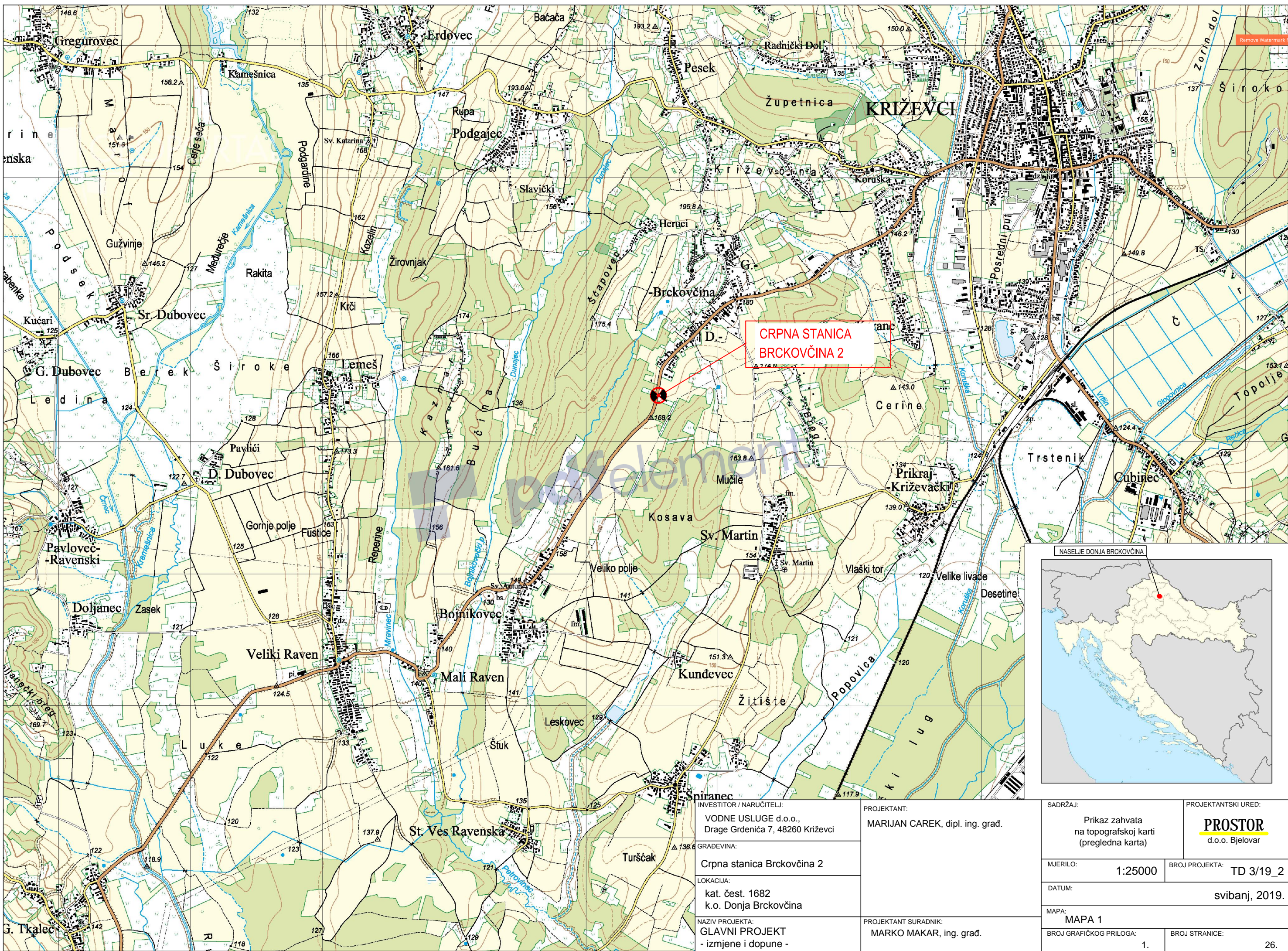
GLAVNI PROJEKTANT
Marijan Carek, dipl. ing. građ.



PROJEKTANT SURADNIK:
Marko Makar, ing. građ.

za “**PROSTOR**” direktor:
Marijan Carek, dipl.ing.građ.

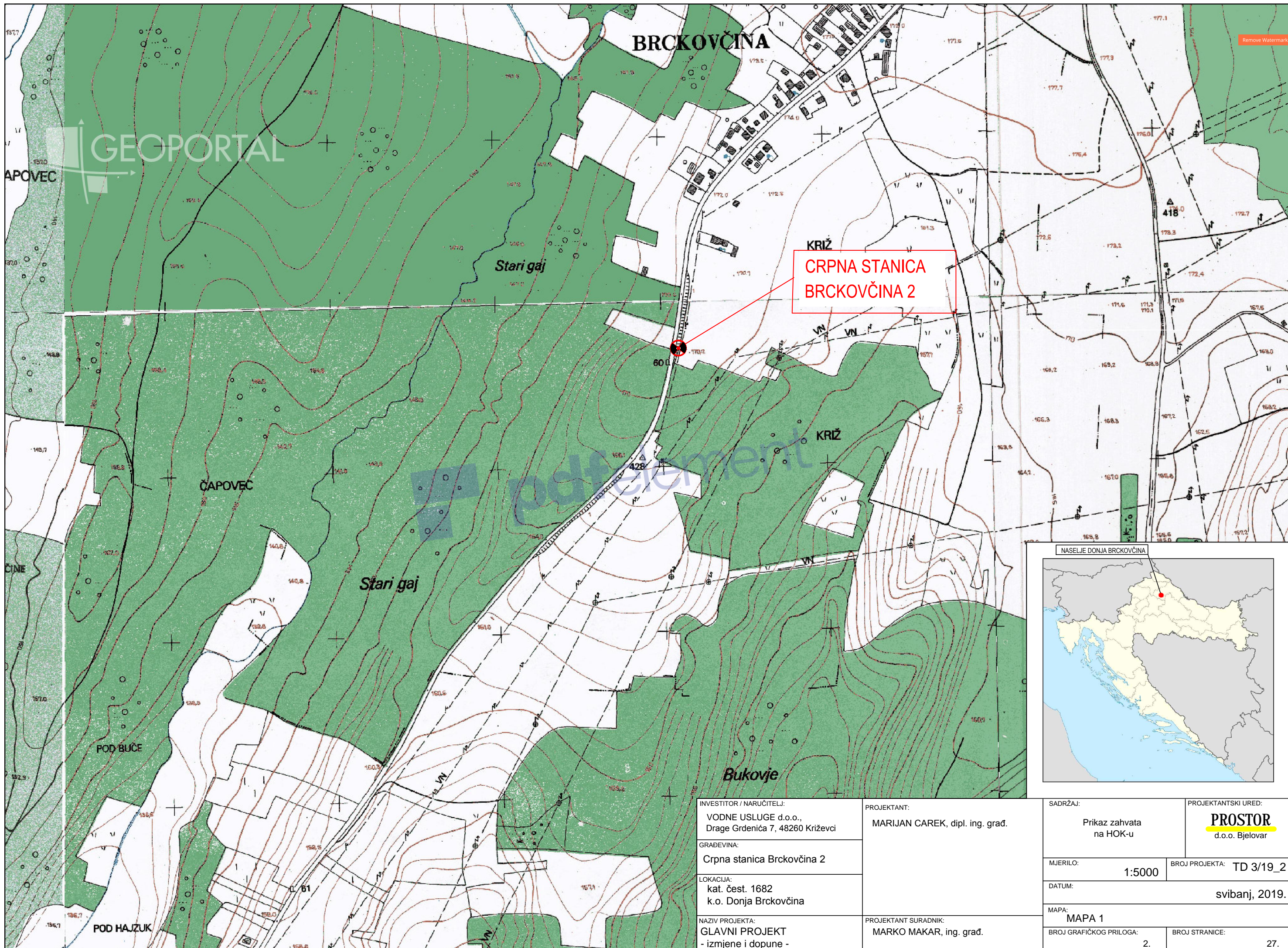
PROSTOR d.o.o.
ZA INŽENJERING, TRGOVINU I USLUGE
BJELOVAR, B. Papandopula 16



**CRPNA STANICA
BRCKOVČINA 2**



INVESTITOR / NARUČITELJ: VODNE USLUGE d.o.o., Drage Grdenića 7, 48260 Križevci	PROJEKTANT: MARIJAN CAREK, dipl. ing. građ.	SADRŽAJ: Prikaz zahvata na topografskoj karti (pregledna karta)	PROJEKTANTSKI URED: PROSTOR d.o.o. Bjelovar
GRAĐEVINA: Crpna stanica Brckovčina 2		MJERILO: 1:25000	BROJ PROJEKTA: TD 3/19_2
LOKACIJA: kat. čest. 1682 k.o. Donja Brckovčina		DATUM: svibanj, 2019.	
NAZIV PROJEKTA: GLAVNI PROJEKT - izmjene i dopune -	PROJEKTANT SURADNIK: MARKO MAKAR, ing. građ.	MAPA: MAPA 1	
		BROJ GRAFIČKOG PRILOGA: 1.	BROJ STRANICE: 26.



**CRPNA STANICA
BRCKOVČINA 2**



INVESTITOR / NARUČITELJ:
VODNE USLUGE d.o.o.,
Drage Grdeniča 7, 48260 Križevci

GRAĐEVINA:
Crpna stanica Brckovčina 2


LOKACIJA:
kat. čest. 1682
k.o. Donja Brckovčina

NAZIV PROJEKTA:
GLAVNI PROJEKT
- izmjene i dopune -

PROJEKTANT:
MARIJAN CAREK, dipl. ing. građ.

PROJEKTANT SURADNIK:
MARKO MAKAR, ing. građ.

SADRŽAJ: Prikaz zahvata na HOK-u		PROJEKTANTSKI URED: PROSTOR d.o.o. Bjelovar	
MJERILO: 1:5000	BROJ PROJEKTA: TD 3/19_2		
DATUM: svibanj, 2019.		MAPA: MAPA 1	
BROJ GRAFIČKOG PRILOGA: 2.	BROJ STRANICE: 27.		



Gravitacijski cjevovod: Z_14 (PP DN 250)
kota nivelete ulaza: 167,965

Tlačni cjevovod: Z_14 T (PEHD DN 90)
kota osi izlaza: 169,41

CS "BRCKOVČINA 2"

Ø 200 promjer okna

Z_14

Z_14 T

1,70

LEGENDA:

- Projektirana trasa - gravitacijsko tečenje
- Projektirana trasa - tlačni vod
- Rub katastrske čestice
- KC_BROJ Broj katastarske čestice

INVESTITOR / NARUČITELJ: VODNE USLUGE d.o.o., Drage Grdeniča 7, 48260 Križevci	PROJEKTANT: MARIJAN CAREK, dipl. ing. građ.	SADRŽAJ: Prikaz zahvata na katastarskoj podlozi i DOF-u	PROJEKTANTSKI URED: PROSTOR d.o.o. Bjelovar
GRAĐEVINA: Crpna stanica Brckovčina 2		MJERILO: 1:500	BROJ PROJEKTA: TD 3/19_2
LOKACIJA: kat. čest. 1682 k.o. Donja Brckovčina		DATUM: svibanj, 2019.	
NAZIV PROJEKTA: GLAVNI PROJEKT - izmjene i dopune -	PROJEKTANT SURADNIK: MARKO MAKAR, ing. građ.	MAPA: MAPA 1	
		BROJ GRAFIČKOG PRILOGA: 3.	BROJ STRANICE: 28.

523

201

96

CS "BRCKOVČINA 2"

Tlačni cjevovod: Z_14 T (PEHD DN 90)
kota osi izlaza: 169.41

Gravitacijski cjevovod: Z_14 (PP DN 250)
kota nivelete ulaza: 167,965

Z_14
3.25

Z_14 T

8.17

DRŽAVNA CESTA DC41

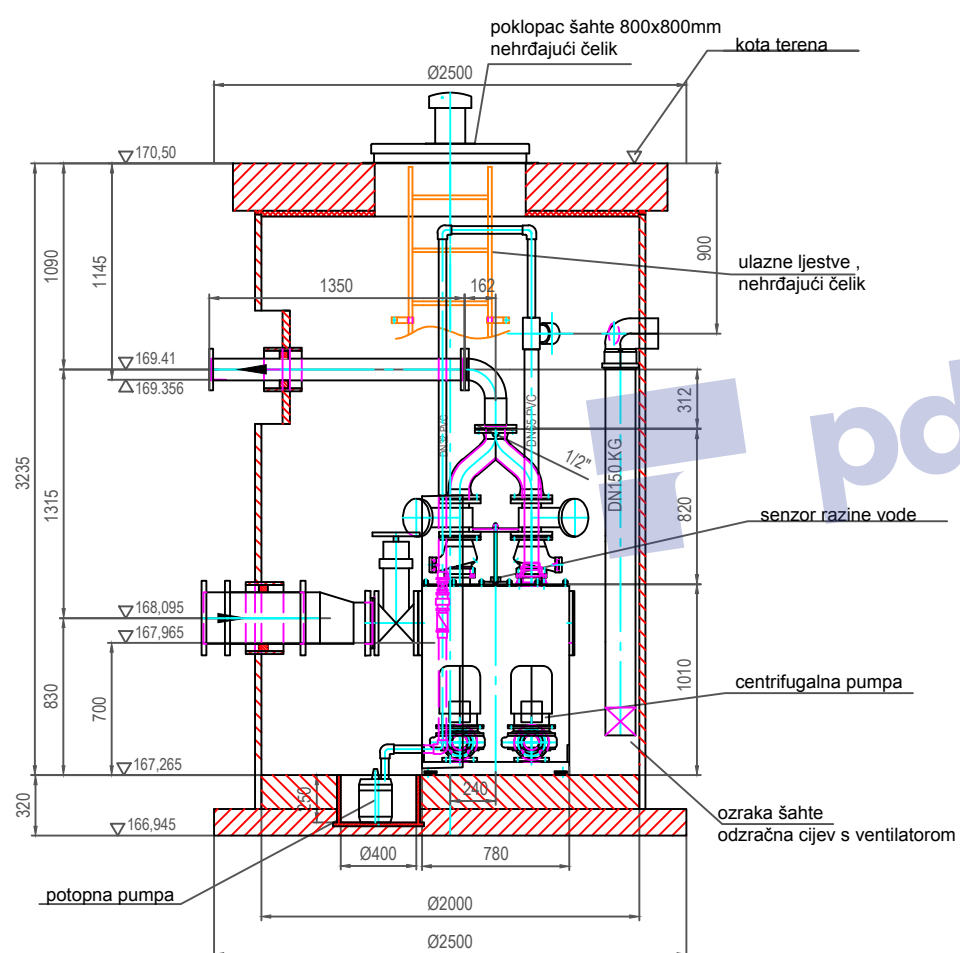
Oberinski jarak

- LEGENDA:
- Projektirana trasa - gravitacijsko tečenje
 - Projektirana trasa - tlačni vod
 - ⊗ Crpna stanica
 - ▨ Asfalt
 - ▬ Oberinski jarak
 - ⋯ Ograda

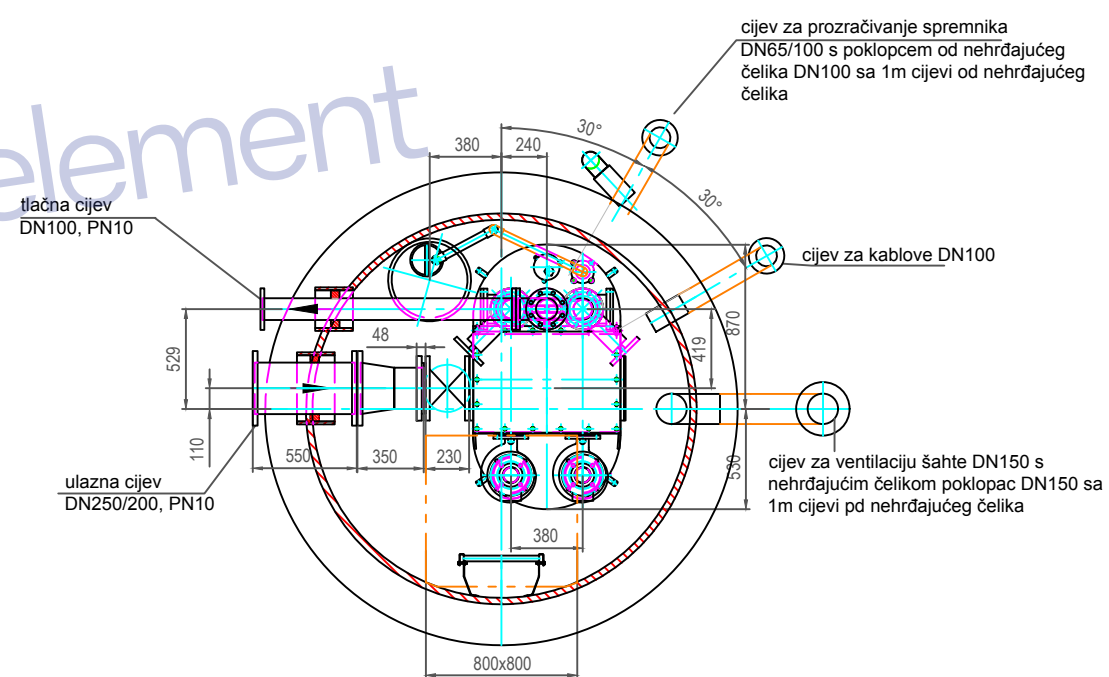
INVESTITOR / NARUČITELJ: VODNE USLUGE d.o.o. Drage Grdenića 7, 48260 Križevci	GLAVNI PROJEKTANT: MARIJAN CAREK, dipl. ing. građ.	SADRŽAJ: SITUACIJA na geodetskoj podlozi i DOF-u	PROJEKTANTSKI URED: PROSTOR d.o.o. Bjelovar
GRADEVINA: Crpna stanica Brckovčina 2		MJERILO: 1:250	BROJ PROJEKTA: TD 3/19_2
LOKACIJA: kat. čest. 1682 k.o. Donja Brckovčina		DATUM: svibanj, 2019.	
NAZIV PROJEKTA: GLAVNI PROJEKT - izmjene i dopune -	PROJEKTANT SURADNIK: MARKO MAKAR, ing. građ.	MAPA: MAPA 1	
		BROJ GRAFIČKOG PRILOGA: 4.	BROJ STRANICE: 29.

CS BRCKOVČINA 2

PRESJEK



TLOCRT



INVESTITOR / NARUČITELJ: VODNE USLUGE d.o.o. Drage Grdenića 7, 48260 Križevci	GLAVNI PROJEKTANT: MARIJAN CAREK, dipl. ing. građ.	SADRŽAJ: DETALJ CRPNE STANICE BRCKOVČINA 2	PROJEKTANTSKI URED: PROSTOR d.o.o. Bjelovar
GRAĐEVINA: Crpna stanica Brckovčina 2		MJERILO: 1:40	BROJ PROJEKTA: TD 3/19_2
LOKACIJA: kat. čest. 1682 k.o. Donja Brckovčina		DATUM: svibanj, 2019.	
NAZIV PROJEKTA: GLAVNI PROJEKT - izmjene i dopune -	PROJEKTANT SURADNIK: MARKO MAKAR, ing. građ.	MAPA: MAPA 1	
		BROJ GRAFIČKOG PRILOGA: 5.	BROJ STRANICE: 30.